

**RAZISKAVA TRGA**  
**Nezavezujoče PRIDOBIVANJE PONUDB**  
**Geopark Karavanke | GreenTour – Geo.Hub Center vodnih virov Ravne**  
**Razstavna tehnika**  
**(Delovni paket 2)**

Naročnik:	EVTZ Geopark Karawanken / Karavanke Tichoja 15, 9133 Sittersdorf <a href="mailto:gerald.hartmann@geopark-karawanken.at">gerald.hartmann@geopark-karawanken.at</a>
Obdobje dobave:	Maj - Julij 2025
Rok za oddajo ponudb: Način oddaje ponudbe:	Do četrтка 10.4.2025 do 12:00 ure preko navadne pošte, elektronske pošte ( <a href="mailto:office@geopark-karawanken.at">office@geopark-karawanken.at</a> ) ali preko neposredne oddaje v Upravljavskem centru Geoparka Karavanke, Tichoja 15, 9133 Sittersdorf
Predmet:	<b>GreenTour – Geo.Hub center vodnih virov Ravne</b> <b>Razstavna tehnika</b>  <b>Storitev mora biti izvedena v tesnem</b> <b>usklajevanju z Deželnim muzejem Koroške in</b> <b>projektnih vodjo (the spell GmbH).</b>
Dodatne informacije:	Wolfgang Giegler   the spell GmbH +43 676 650 6990 <a href="mailto:wg@thespell.eu">wg@thespell.eu</a>

## Izhodišče

EZTS Geopark Karavanke v okviru projekta "GreenTour" ocenjuje, oblikuje in razvija program ukrepov za celovito usmeritev Geoparka po smernicah Evropskega zelenega dogovora.

V okviru projekta se vzpostavljajo lokacije pod začasnim naslovom Geo.Hub, ki se navezuje na naslednje karakteristike v smislu prostorske, vsebinske in storitveno usmerjene konfiguracije.

Na splošno Geo.Hub zasleduje cilj razvoja in predstavitve informacijskega prostora ter njegove opremljenosti s storitvami, s katerimi bo regija postala odpornejša, zavestno bolj trajnostna in "prilagojena" sedanjim in prihodnjim izzivom kot preplet narave, družbe, gospodarstva in deležnikov.

Tehnična oprema je potrebna za komunikacijo razstavnih vsebin in zagotavljanje storitev za obiskovalce v Geo.Hub centrih, ki so predmet tega povabila k oddaji ponudbe.

### **O Geoparku Karavanke**

Karavanke UNESCO Globalni Geopark je čezmejni Geopark, ki ga povezuje oziroma ločuje istoimenska gorska veriga. Geopark se nahaja med dvema alpskima dva tisočakoma: Peco in Košuto.

Zanj je značilna bogata geološka raznolikost med Alpami in Dinaridi. Geopark se razteza na površini 1067 km<sup>2</sup> in naseljuje približno 53.000 prebivalcev. Upravne meje geoparka sledijo mejam 14 občin.

Več informacij o Geoparku Karavanke je na voljo na naslednji povezavi:

<https://www.geopark-karawanken.at/sl/>

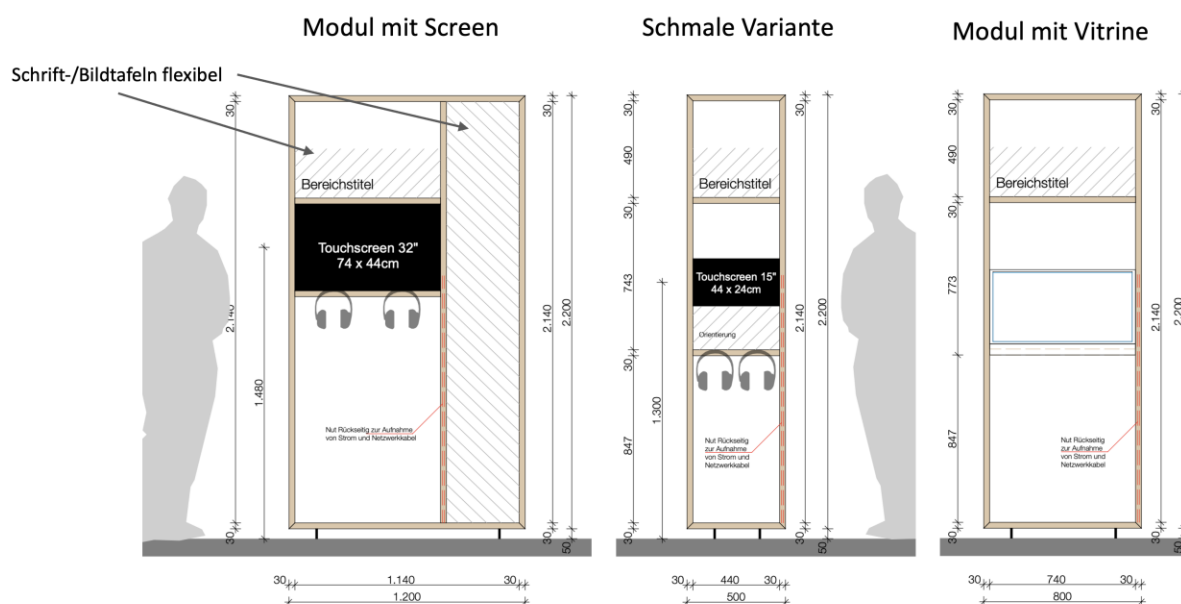
## Zahteve za tehnologijo

V specifikaciji so navedeni konkretni modeli, ki služijo kot usmeritev. Namesto teh je mogoče ponuditi tudi **alternativne naprave**, ki izpolnjujejo zahteve glede zmogljivosti.

1. Zasloni na dotik so potrebni v naslednjih velikostih: 16“, 32“ in 49“.
2. Zasloni se bodo preko montažnih plošč (potrebna podrobna uskladitev) integrirali v razstavne okvirje.
3. Kot predvajalniki se uporabljajo medijski predvajalniki, ki so brez vzdrževanja oziroma omogočajo enostavno vzdrževanje.
4. Podatki se na predvajalnikih shranjujejo lokalno (vgrajeni podatkovni mediji ali zamenljivi mediji).
5. Povezava prek LAN in/ali WLAN ni predvidena na vseh lokacijah Geo.Hub centrov (potrebna uskladitev).
6. Kot zvočni izhod se uporabljajo enoročne slušalke; kot alternativna možnost je mogoče ponuditi tudi On-Ear slušalke.
7. Enostavno vklapljanje/izklapljanje mora biti zagotovljeno: ob vklopu se naj naprave samodejno zaženejo v zelenem začetnem stanju, preko katerega lahko obiskovalci dostopajo do vsebin.
8. Vse naprave morajo biti primerne za uporabo v muzeju. Dnevno delovanje je načrtovano vsaj 8 neprekinjenih ur.

## Razstavne stene – pogledi in podrobnosti

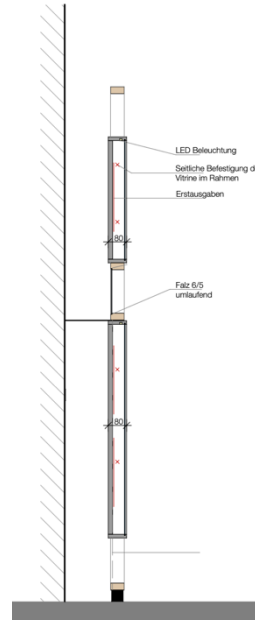
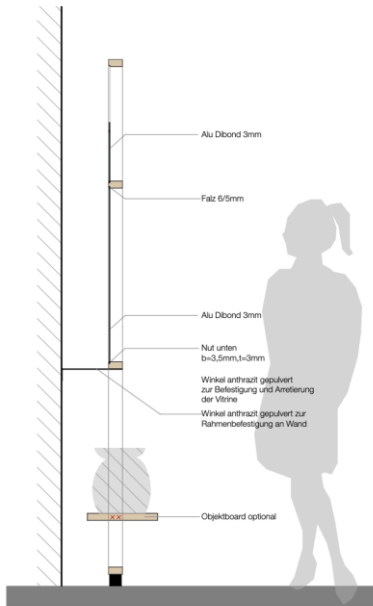
Skice razstavnih sten ponujajo vpogled v način integracije naprav v razstavno opremo. Končna izvedba se bo razlikovala od teh skic. Končno načrtovanje izvedbe bo potekalo v tesnem usklajevanju s ponudnikom razstavne tehnologije.



Brez vitrine

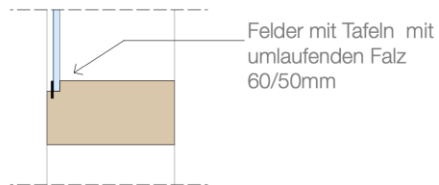
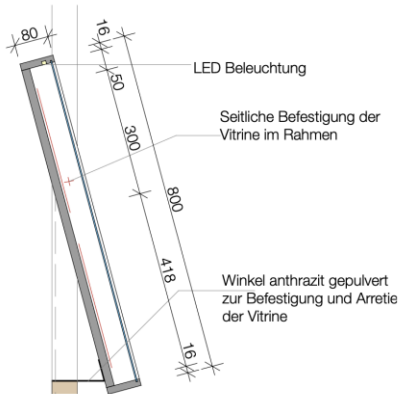
Z vitrino brez nagiba

Seitenansicht



**Podrobnosti o vitrinah in grafičnih panelih**

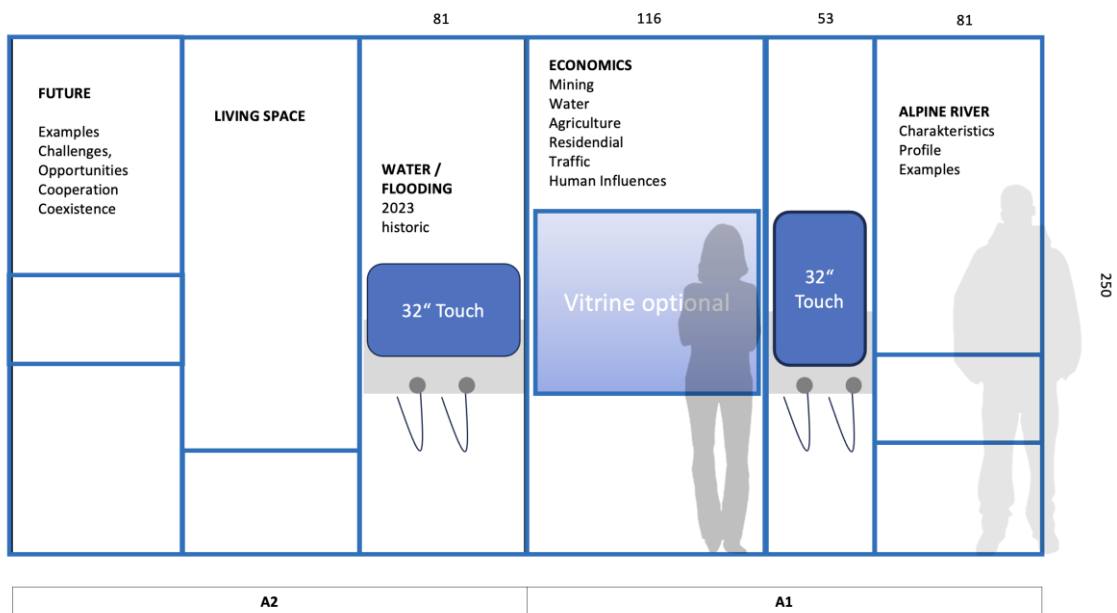
Izvedba razstavnih okvirjev je predvidena v formatu 60x30 mm (alternativno 60x50 mm).



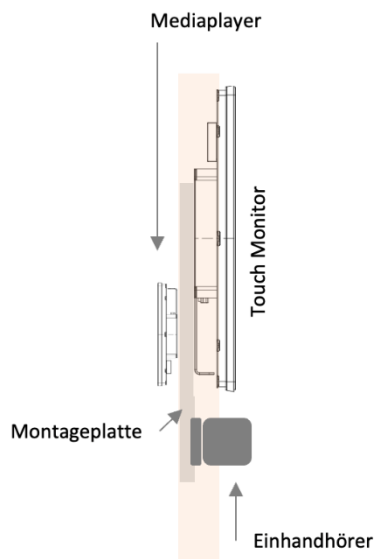
## Postavke storitev – Geo.Hub razstavna tehnika

### Pozicija 1: Ravne A1 + A2

#### Skica



#### Načrt za vgradnjo



#### Tehnična oprema

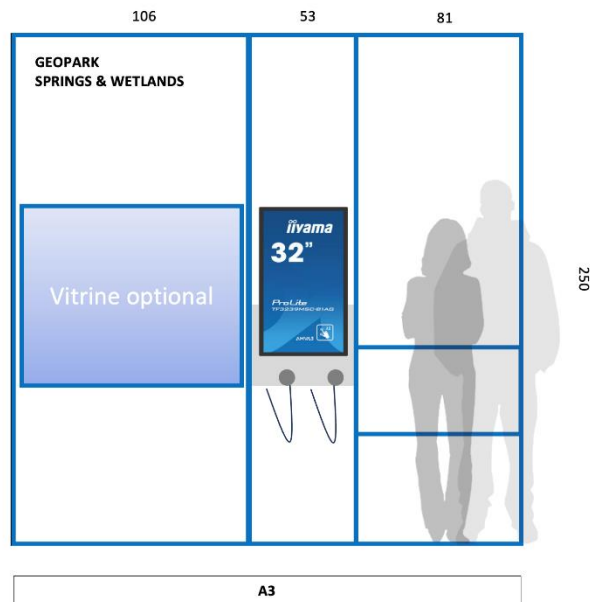
2 kos | iiyama ProLite TF3239MSC-B1AG

2 kos | BrightSign XT1145

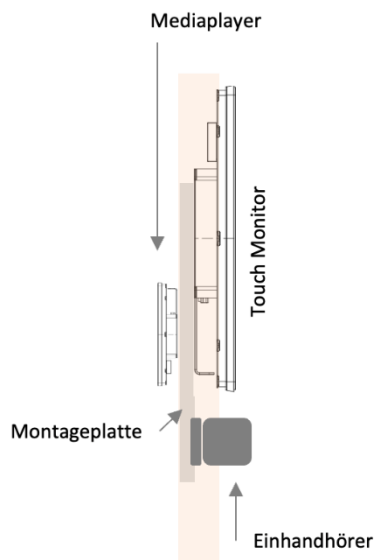
4 kos | molitor Enoročne slušalke VIA črne

## Pozicija 2: Ravne A3

### Skica



### Načrt za vgradnjo

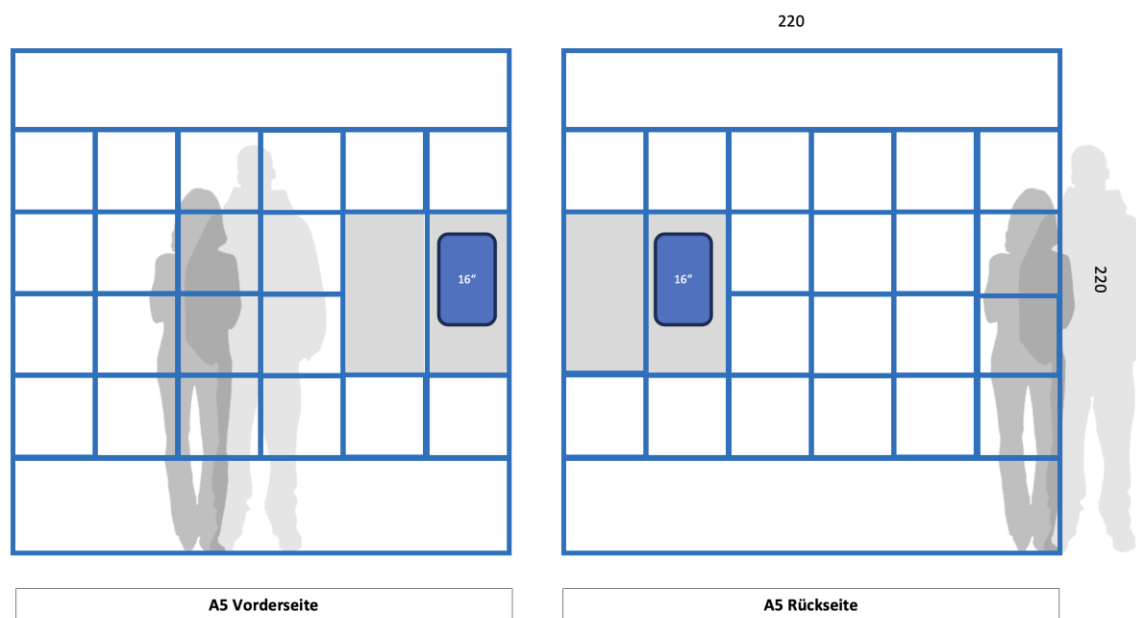


### Tehnična oprema

- 1 kos | iiyama ProLite TF3239MSC-B1AG
- 1 kos | BrightSign XT1145
- 2 kos | molitor enoročne slušalke VIA črne

### Pozicija 3: Ravne A5

#### Skica




#### Tehnična oprema

2 kos | iiyama ProLite TF1615MC-B1

2 kos | BrightSign XT1145

#### Pozicija 4: Ravne IN2

##### Skica



Informacijski terminali prikazujejo možne ponudbe za rezervacijo s spletne strani Geoparka.

Montaža v usklajevanju z oblikovanjem zadnje stene / razstavne stene.

##### Tehnična oprema

2 kosa | 49" iiyama ProLite TF4939UHSC-B1AG

2 kosa | VESA stenska montaža

2 kosa | BrightSign LS445

#### Pozicija 5: Ravne A4 - Zvoki

##### Skica

„Virtual DJ“: DJ pult z integriranim monitorjem / ležeči položaj

##### Tehnična oprema

1 kos | 49" iiyama ProLite TF4939UHSC-B1AG

1 kos | Zvočna oprema



### **Pozicija 6: Ravne Wide**

**Ultra Widescreen / Izložbeno okno**



#### **Tehnična oprema**

1 kos | LG 86BH5FB 86" UHD Stretch 58:9, IPS, Media Player 24/7

3 kosi | Stropna montaža VESA 600\*200. LCD/LED DS Stropna montaža (Višina: 64-104 cm) / 27-60"

### **Pozicija 7: Signage No-Touch**

**Dualscreen s samodejno tekočo predstavitvijo oz. Webflow**



#### **Tehnična oprema**

2 kos | Samsung QM55C. UHD Signage z vgrajenim MagicInfo Player

2 kos | Univerzalna stenska montaža za zaslon do 65"

### **Ponudba. Dokumentacija. Termini**

Odgovor na to vabilo za oddajo ponudb mora vsebovati najmanj naslednjo dokumentacijo:

- Ponudba za vsako posamezno postavko v skladu s predloženim seznamom storitev
- Informacije o načrtovani izvedbi in obdobju izvedbe
- Informacije o podjetju, obrtnem dovoljenju, referencah

### **Ponudba. Zadnji rok za oddajo ponudb**

10.4.2025 do 12. Ure.

Po pošti, po elektronski pošti ([office@geopark-karawanken.at](mailto:office@geopark-karawanken.at))

ali preko neposredne oddaje v

Upravljaljskem centru Geoparka Karavanke,

Tichoja 15, 9133 Sittersdorf

### **Vaša ponudba**

Naj vsebuje:

pridobitev, dobavo, montažo in dostavo – naslov: **Prežihova ulica 7, 2390 Ravne na Koroškem**

### **Ponudba. Cene, plačilni pogoji**

- Izdaja računov temelji na napredku projekta in bo urejena z naročilom
- Vse cene morajo biti podane bruto v EUR in s fiksno ceno
- Vsi dodatni stroški morajo biti vključeni v ponudbeni ceni
- Navedeni morajo biti morebitni stroški preklica naročila za storitve, ki niso bile zahtevane
- Plačilni pogoji bodo navedeni v dodelitvi naročila.

### **Časovni okvir izvedbe:**

Maj – Julij 2025

### **Dodelitev naročila**

Po končanem postopku pregleda ponudb, se naročilo dodeli po principu najboljšega ponudnika, glede na naslednje kriterije in ključne vrednotenja:

60%   Cena

40%   Sposobnost zagotavljanja dobave v zastavljenih rokih

Dodelitev naročila se opravi po principu najboljšega ponudnika. Glede na zgoraj navedene kriterije za dodelitev naročila bo interna projektna skupina opravila vrednotenje, na podlagi katerega bo naročniku predlagan najboljši ponudnik.

Kontaktna oseba:  
Wolfgang Giegler | the spell GmbH  
+43 (0)676 650 6990  
[wg@thespell.eu](mailto:wg@thespell.eu)

**Za Naročnika:**

EVTZ Geopark Karawanken m.b.H



Mag. Gerald Hartmann  
Bad Eisenkappel/Železna Kapla, 27.3.2025